

**Byggð**

- Landbúnaðarsvæði (<300m y.s.)
- Óbyggð svæði (>300m y.s., afrettalönd og jökjar)
- Byggingar
- Byli í ábúð
- Vitar / neyðarskýli SVFI (til skýringar)
- Þéttbýlissvæði - sjá þéttbýlisupprætt
- Íbúðarbyggð
- Venlunar- og þjónustusvæði
- Samfélagsþjónusta
- Íbúðarsvæði
- Uppstöðulönd og göng eða skurðir
- Fristunabyggð (V-veðihús)
- Afþreyingar- og ferðamannasvæði
- Opin svæði
- Skógræktar- og landgræðusvæði
- Efnistökusvæði

**Verndarsvæði**

**NÁTTÚRUVERNDARSVÆÐI**

- Frídytt svæði
- Önnur náttúruvernd
- Hverfisvernd
- Varúðarsvæði eða aðrar takmarkanir (vírkjarnir í botrókka rannmálavörum)

**MINJAVERNDARSVÆÐI**

- Minjavernnd

**VATNSVERNDARSVÆÐI**

- Vatnsvernd I, brunnsvæði
- Vatnsvernd II, grannsvæði
- Vatnsvernd III, farsvæði

**Veitur**

- RAFVEITA
- Háspennulínur 132 kV

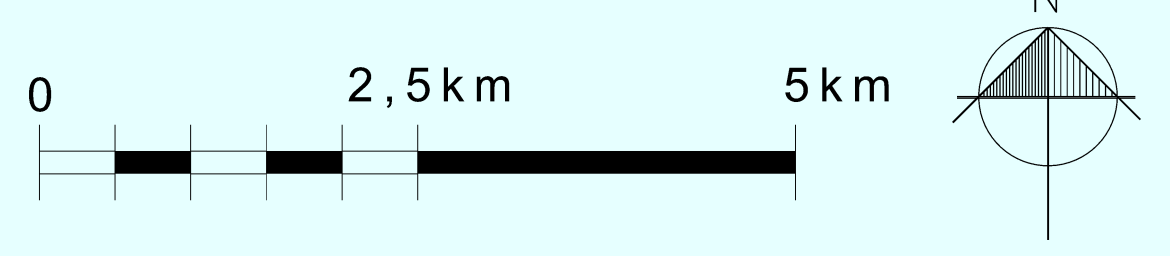
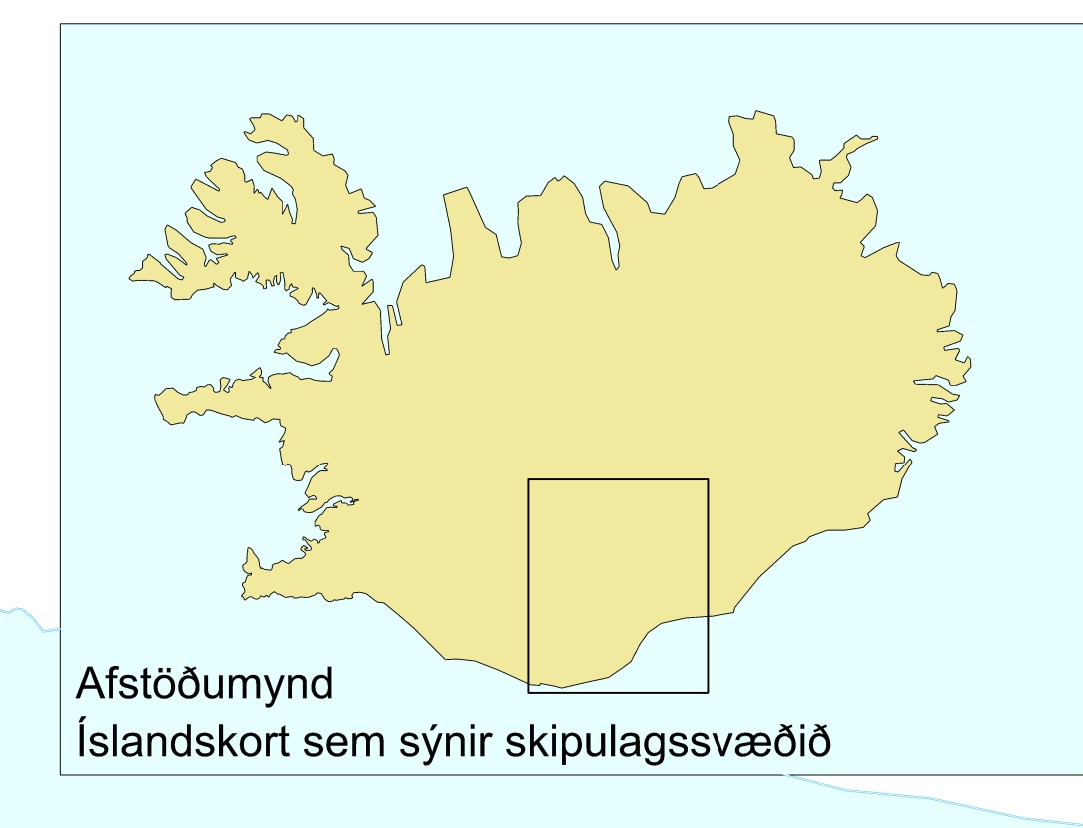
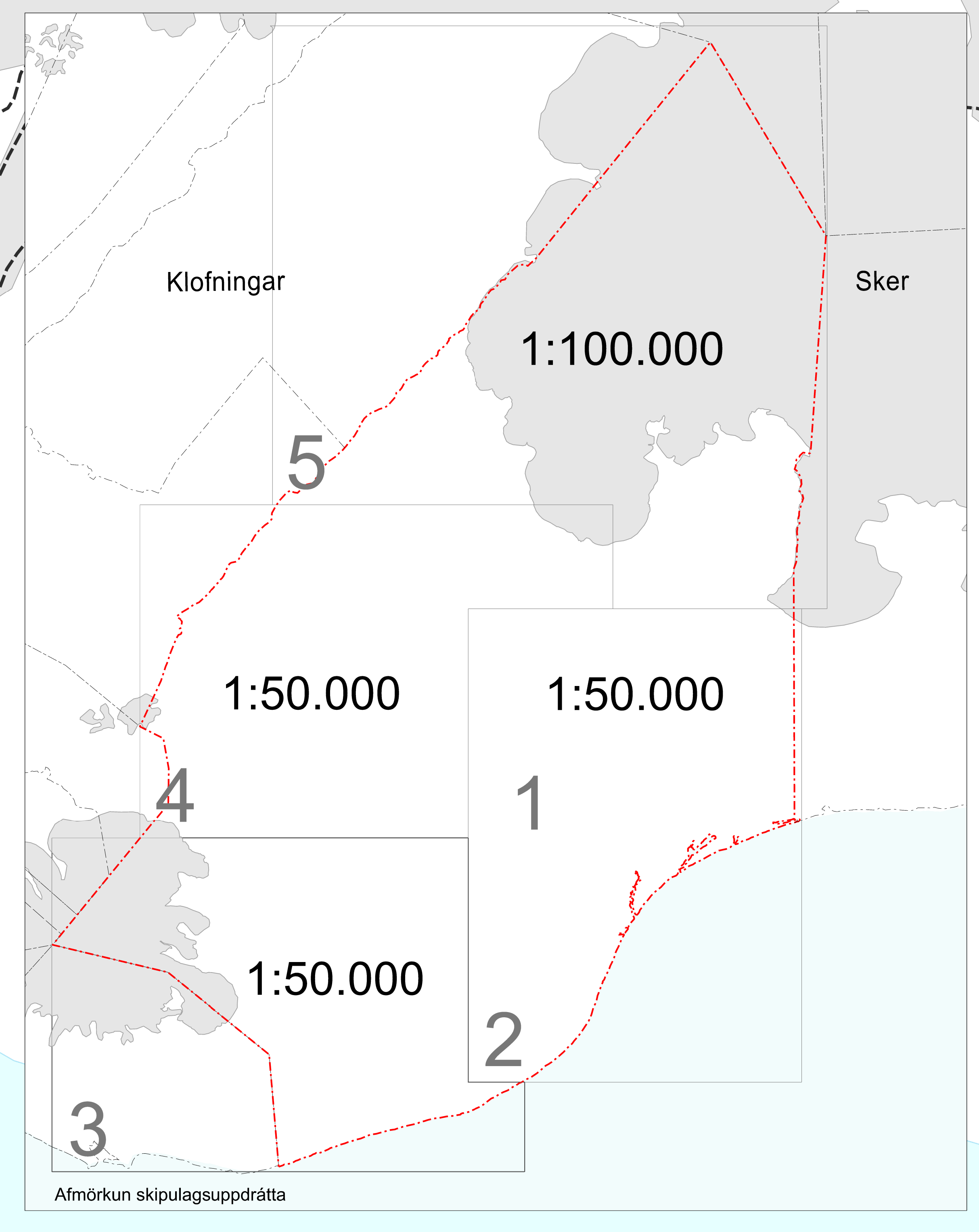
**Samgöngur**

- Stofnvegur
- Stofnvegir á Hálendi
- Tungvegir
- Aðrir vegir, einvörðungu til skýringar
- Gönguleiðir/forar þjóðleiðir (eð hluta varðaðar)
- Reiðleiðir (til skýringar)

**Önnur**

- Mörk skipulagssvæðis og sveitarfélagsins
- Mihálendisörk
- Ár og vötn
- Skafartældahraun (einvörðungu til skýringar)

Ath. Sjá greinargerð vegna skilgreininga á landnotunarfokkum og stefnumörkun aðalskipulagsins.



TILLAGA

Skipulagsuppráttinum fylgir greinargerð dags. 25.04.2022.

LANDNOTUN: ADALSKIPULAG SKAFTÁRHRÉPPS 2019-2031  
SKIPULAGSUPPRÁTTUR 3/5  
ÁLFTAVER, SKAFTARTUNGA

SKIPULAGSÁRÁÐGAFI: 001-1000 0404-1001  
TILMÁLING: 100-1000 0404-1001  
DAGSETNING: 2022-04-25  
SÍÐA: 3/5

Kortagrunnur: Loftmyndir ehf/Ísgraf.  
Kortagerð: Landmótun sf.  
Grunnupplýsingar: Landmótun sf.  
Kirkjubæjarsstofa, Vegagerðin,  
Umhverfisstofnun.  
Útlitun Skafartældahrauns frá Snorra P. Snorrasynti.